

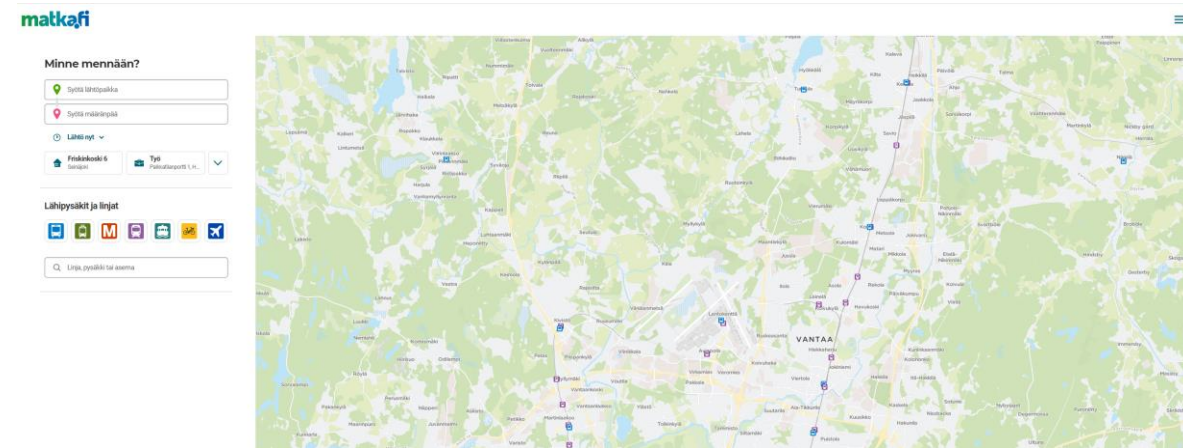
**Oman pysäkinäytön luominen
valtakunnallisessa
reittioppaassa**

Digitransit ohjeita
11/2022



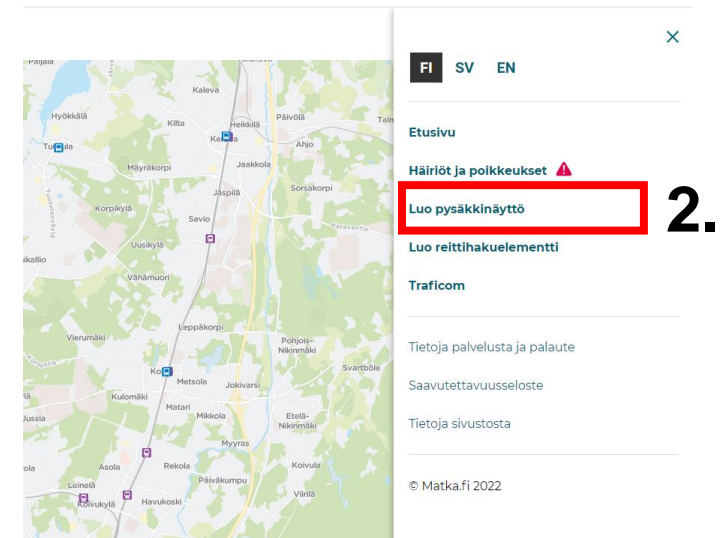
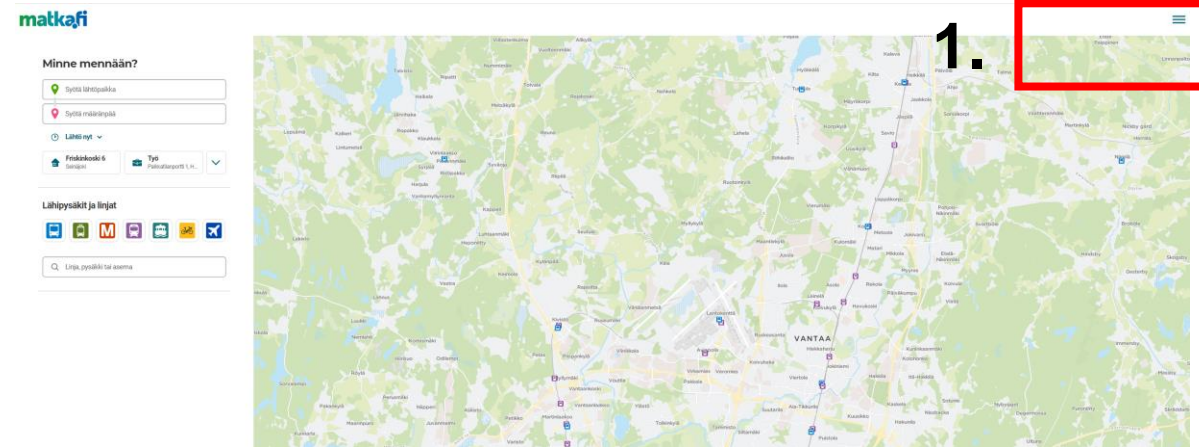
Yleistä

- Valtakunnallinen reittiopas perustuu Fintrafficin yhdessä HSL:n ja LMJ:n kanssa toteuttamaan Digitransit projektiin ja avoimen lähdekoodin <https://www.opentripplanner.org/> toteutukseen.
- Selainpohjaisen reittioppaan lisäksi palvelu tarjoaa mahdollisuuden luoda ja hallinnoida pysäkinäyttöjä.
- Pysäkinäyttöjä voi luoda palvelussa olevista joukkoliikenteen pysäkeistä ja julkaista näitä url/nettiosoitteen avulla vapaasti esim. matkakeskuksissa, kauppakeskuksissa, julkisissa palvelupisteissä ja muissa vastaavissa tiloissa.
- Valtakunnallinen reittiopas, jota ohje koskee löytyy osoitteesta <https://opas.matka.fi/>.



Oman pysäkinäytön luominen 1/4

- Pysäkinäytön voi luoda osoitteessa <https://opas.matka.fi/>.
- 1. Valitkaa oikeasta ylänurkasta viiva-symbolilla yksilöity valikko.
- 2. Valikon avautumisen jälkeen tehkää valinta ”Luo pysäkinäyttö”
- Sivusto ohjaa pysäkinäytön hallinnointisivustolle
 - Ei edellytä kirjautumista
- Pysäkinäytön voi luoda myös suoraan osoitteessa <https://matkamonitori.digitransit.fi/createview>



Oman pysäkinäytön luominen 2/4

1. Lisää haluamasi pysäkki omaan pysäkinäyttöösi valinnasta lisää pysäkki.
2. Pysäkkiä hakiessa palvelu näyttää listauksena hakuasi vastaavan pysäkkilistauksen.
 - Voit tehostaa hakua käyttämällä tarkennuksena paikkakuntaa ja aseman nimiä esim. ”linja-autoasema, Hämeenlinna”
3. Nimeä pysäkinäkymä kuvaavasti
 - Huom. mahdollisuus pysäkinäkymän luontiin on tuettu kolmella kielellä (suomi, ruotsi, englanti)
 - Merkkirajoite pysäkinimelle on 15 merkkiä

matkafi

Etusivu > Luo pysäkinäyttö

Luo pysäkinäyttö

Näytön suunta Esityskielet FI SV EN

3. Pysäkinäkymän nimi - FI
Hämeenlinna

1. Lisää pysäkki

Q Pysäkin nimi tai numero

Asettelu Kesto / esityskieli

Hämeenlinna
Hämeenlinna
Hämeenlinnan rautatieasema
Hämeenlinnan linja-autoasema
Tori Hämeenlinna
Hämeenlinnassa
Hämeenlinnassa
Hämeenlinnassa
Vanha Hämeenlinnan

Esikatsela Luo näkymä



Oman pysäkinäytön luominen 3/4

1. Voit esikatsella luomaasi pysäkkiä ”Esikatsela” valinnalla
2. Pysäkinäytön asetukseen pääset valitsemalla valitun pysäkin ”Asetus” painikkeesta
 - Valinta avaa asetukset ikkunan
3. Pysäkillä näytettäviä tietoja ja joukkoliikenteen linjoja vai näkymässä päivittää
 - Esimerkiksi valitsemalla pysäkki- tai laiturinumeronäkymän
4. Muista tallentaa valinta
5. Pysäkin voi poistaa ”Roskakori” valinnalla

matkafi

Etusivu > Luo pysäkinäyttö

Luo pysäkinäyttö

Näytön suunta Esityskielet FI SV EN

Pysäkinäkymän nimi - FI
Hämeenlinna

Lisää pysäkki Asettelu 8 Kesto / esityskieli

Hämeenlinna Hämeenlinna **2. ja 5.**

1.

3. Kaikki
 D Helsinki
 D Hämeenlinna
 IC 142 Helsinki
 IC 144 Helsinki
 IC 145 Pieksämäki

4.

Pysäkin Hämeenlinna asetukset

Näytä

Linja-sarake
 Pysäkki- tai laiturinumero
 Linjat, jolle tämä on päätepysäkki
 Kauttakulkutieto (via), jos saatavilla

Rajaa lähtöjä ajan mukaan

Voit rajata esityksestä lähdöt, joihin pysäkinäytön sijainnista ei ole mahdollista ehtiä kyttyä.

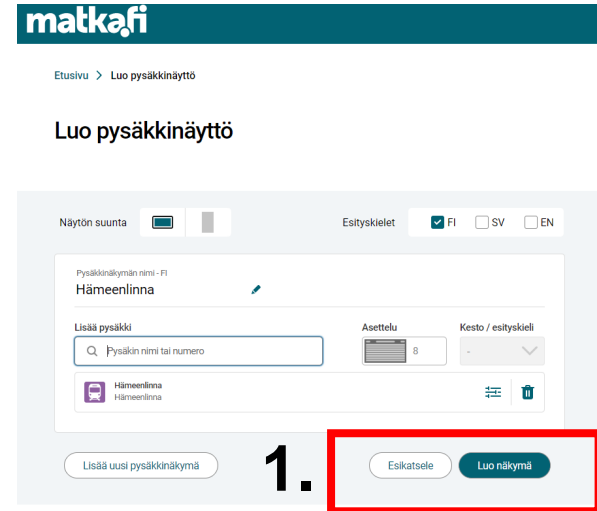
Näytä vain lähdöt, joiden lähtö on yli

Piilota linjoja 0 / 43 Muokkaa määränpää-tekstejä



Oman pysäkinäytön luominen 4/4

1. ”Luo näkymä” vallinnalla luot jatkuvasti päivittyvän pysäkinäytön haluamallesi pysäkille.
 - Olet nyt luonut pysäkinäytön!
 - Voit toistaa pysäkkiä missä tahansa valitsemassasi nettivalmiudella varustetussa näytössä luomasi pysäkin url-osoitteen avulla
 - Url-osoite löytyy pysäkinäytön osoitepalkista esimerkkinä luotu Hämeenlinnan näyttö



The screenshot shows a list of bus routes for Hämeenlinna. The table has columns for Linja (Line), Määränpää (Destination), Lait./Pys. (Stop/Platform), and Aika/min (Time/Duration). The routes are as follows:

Linja	Määränpää	Lait./Pys.	Aika/min
S 44	Helsinki	1	5
IC 93	Jyväskylä	3	10:11
R	Toijala	3	10:35
R	Helsinki	1	~11:22
☐	Helsinki	1	11:47
IC 45	Vaasa	3	~12:11
R	Parola	3	~12:38
R	Helsinki	2	~13:22

<https://matkamonitori.digitransit.fi/view?cont=gZZU13ulIP7IngQuqYSbygw==>

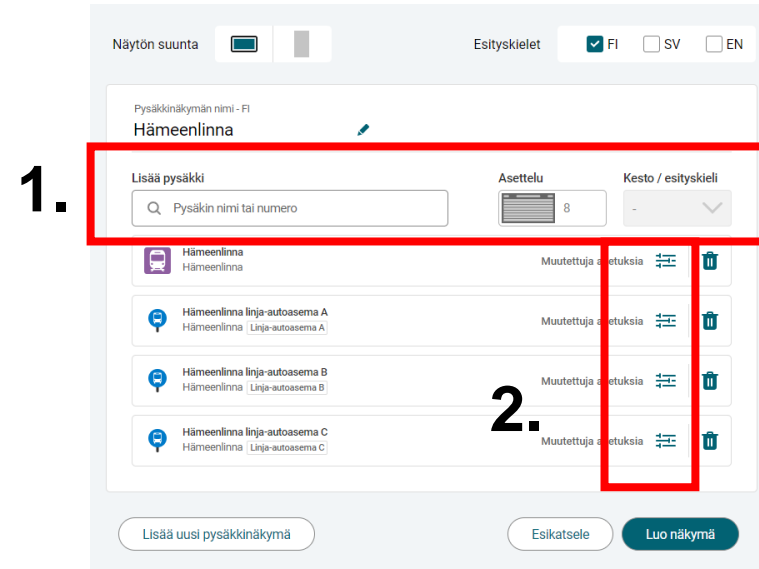
- Pysäkinäytön lisätietoina on kellonaika- ja säänäkymät



Pysäkinäytön muuttaminen ns. koontinäytöksi

- Mikäli haluat muuttaa pysäkinäyttösi ns. koontinäytöksi, johon on koottu alueen joukkoliikenteen vuorotietoja yhtä pysäkkiä tai asemaa kattavammin se onnistuu lisäämällä luotuun näkymään pysäkkejä.

- Luotuun näyttöön lisätään kolme pysäkkiä ”Hämeenlinna linja-autoasema A, B ja C
- Koontinäyttöön on hyvä lisätä laituritieto ”Asetukset” valikosta
 - Muista tallentaa tekemäsi valinnat
- Olet luonut koontinäytön!



3.

matkafi		Hämeenlinna		-4°C	09:59
Linja	Määränpää	Lait./Pys.	Aika/min		
2U	Aulangon ulkoilumaja	B	~1		
3S	Siirintaustantie	C	~1		
17	Hämeenlinna rautatieasema E	B	~10		
IC 93	Jyväskylä	3	11		
10	Turenki linja-autoasema	A	~12		
11	Äikäälä L	A	~12		
14	Hämeenlinna rautatieasema E	B	~10:30		
3	Messupolku P	C	~10:30		

Pysäkinäytön muista asetuksista

1. Voit täydentää luomallesi pysäkille nimitiedot tuetuille kielille.
2. ”Asettelu” näkymästä pääset muokkaamaan pysäkinäytön tietojen asettelua.
3. ”Kesto / esityskieli” valikosta voit määrittää eri kielivalintojen näkyvyyden keston pysäkinäytössä
 - 3 – 15 sekuntia
 - Muista tallentaa tekemäsi muokkaukset ja ota myös pysäkinäytön url-tieto talteen myöhempiä muutoksia ja näytön hallintaa varten!

<https://matkamonitori.digitransit.fi/view?cont=gZZU13uIP7IngQuqYSbygw==>

Muokkaa pysäkinäyttöä

Näytön suunta 1. Esityskieli FI SV EN

Pysäkinäkymän nimi - FI Hämeenlinna Pysäkinäkymän nimi - SV Tavastehus Pysäkinäkymän nimi - EN Hämeenlinna

Lisää pysäkki 2. ja 3. Asettelu 12 Kesto / esityskieli 10s

Hämeenlinna Hämeenlinna	Muutettuja asetuksia
Hämeenlinna linja-autoasema A Hämeenlinna Linja-autoasema A	Muutettuja asetuksia
Hämeenlinna linja-autoasema B Hämeenlinna Linja-autoasema B	Muutettuja asetuksia
Hämeenlinna linja-autoasema C Hämeenlinna Linja-autoasema C	Muutettuja asetuksia

Lisää uusi pysäkinäkymä Esikatsela Luo näkymä



Lisätietoa

<https://www.fintraffic.fi/fi/digitransit>

